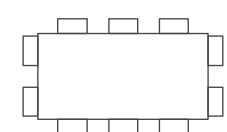








Stand vor der Änderung des Flächennutzungsplanes

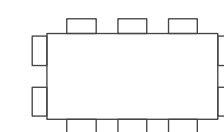








Zeichenerklärung vor der Änderung:

-  Änderungsgeltungsbereich
-  gemischte Baufläche (Bestand)
-  Flächen für die Landwirtschaft
-  Elektrofreileitung
-  Wasserleitung



Änderung des Flächennutzungsplanes im Bereich des Bebauungsplanes "Rummels"

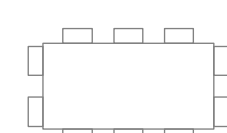

Zeichenerklärung nach der Änderung:

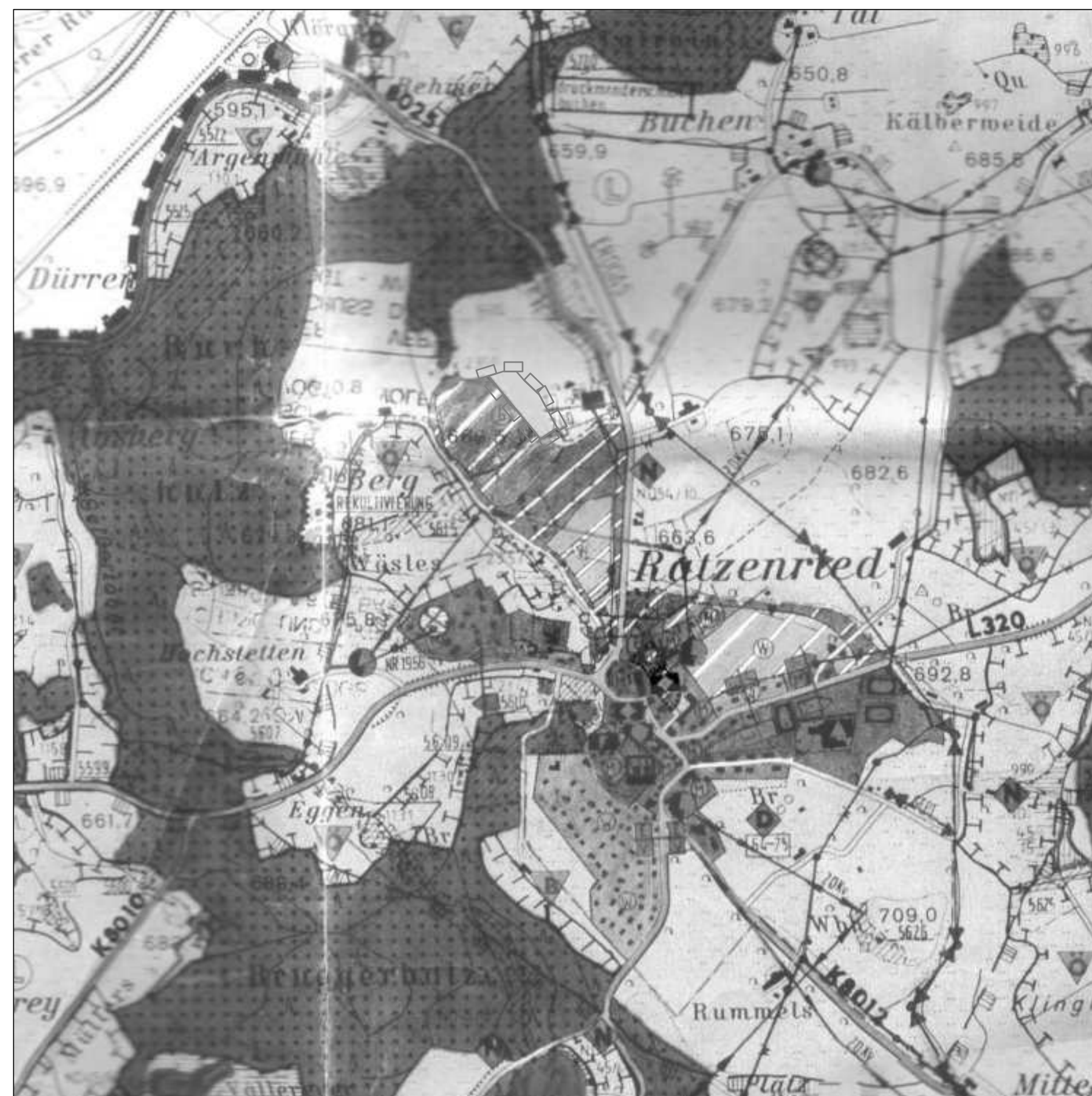
-  Änderungsgeltungsbereich
-  Wohnbaufläche (Planung)
-  gemischte Baufläche (Planung)
-  Grünfläche (Planung)
-  Gemeinbedarfsfläche, kulturellen Zwecken dienende Gebäude und Einrichtungen
-  sportlichen Zwecken dienende Gebäude und Einrichtungen (Planung)
-  Parkierung (Planung)
-  Wasserleitung
-  Elektroverkabelung



Stand vor der Änderung des Flächennutzungsplanes

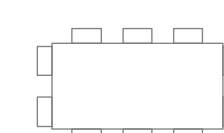

Zeichenerklärung vor der Änderung:

-  Änderungsgeltungsbereich
-  gewerbliche Baufläche (Planung)



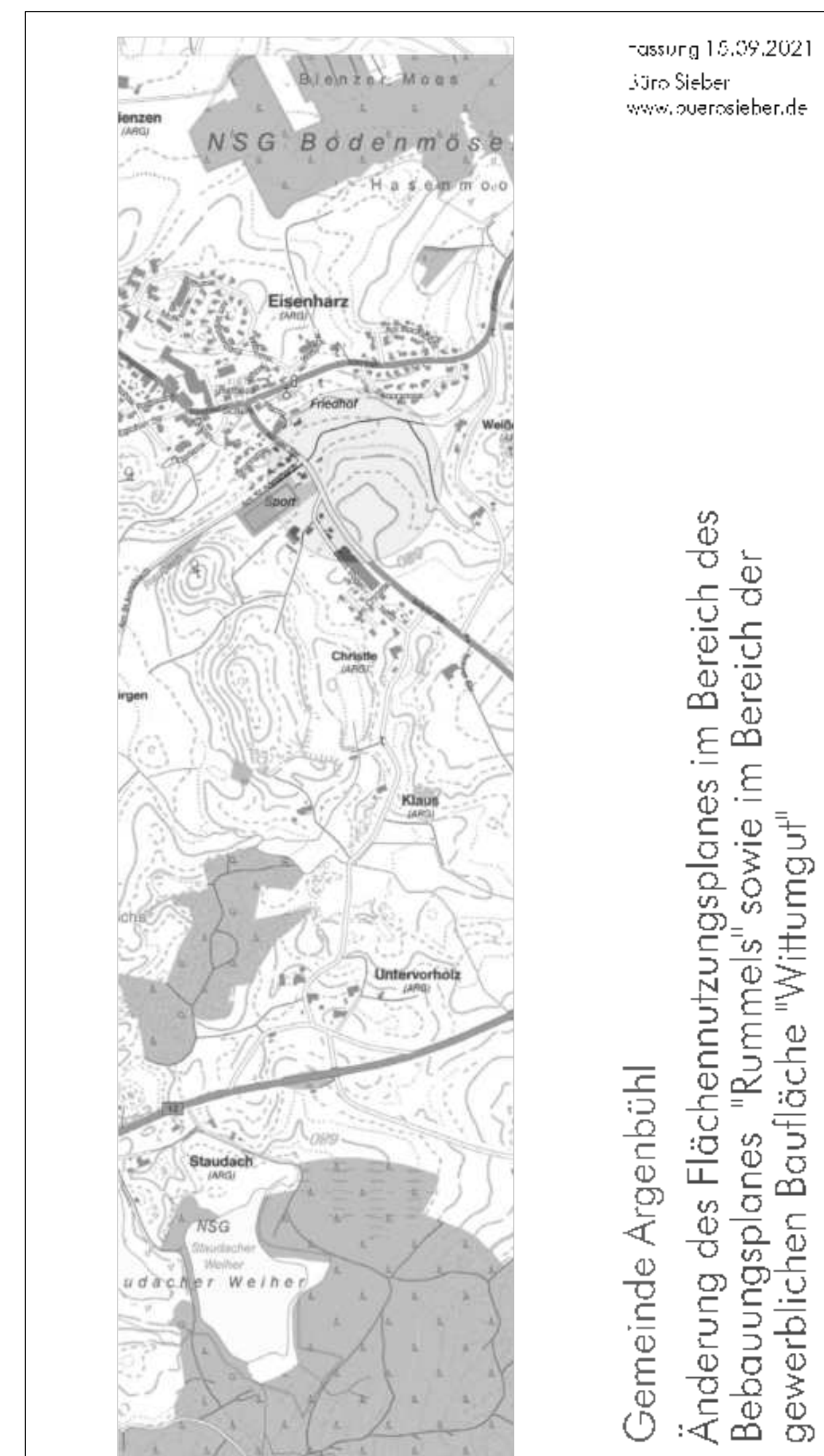
Änderung des Flächennutzungsplanes im Bereich der gewerblichen Baufläche "Wittumgut"

Zeichenerklärung nach der Änderung:

-  Änderungsgeltungsbereich
-  Flächen für die Landwirtschaft

M 1: 10.000

0 200 400 600 800 1000 1200 1400 1600 1800 2000m



fassung 15.09.2021
Jüro Sieber
www.uerosieber.de

Gemeinde Argentled

Änderung des Flächennutzungsplanes im Bereich des Bebauungsplanes "Rummels" sowie im Bereich der gewerblichen Baufläche "Wittumgut"

N